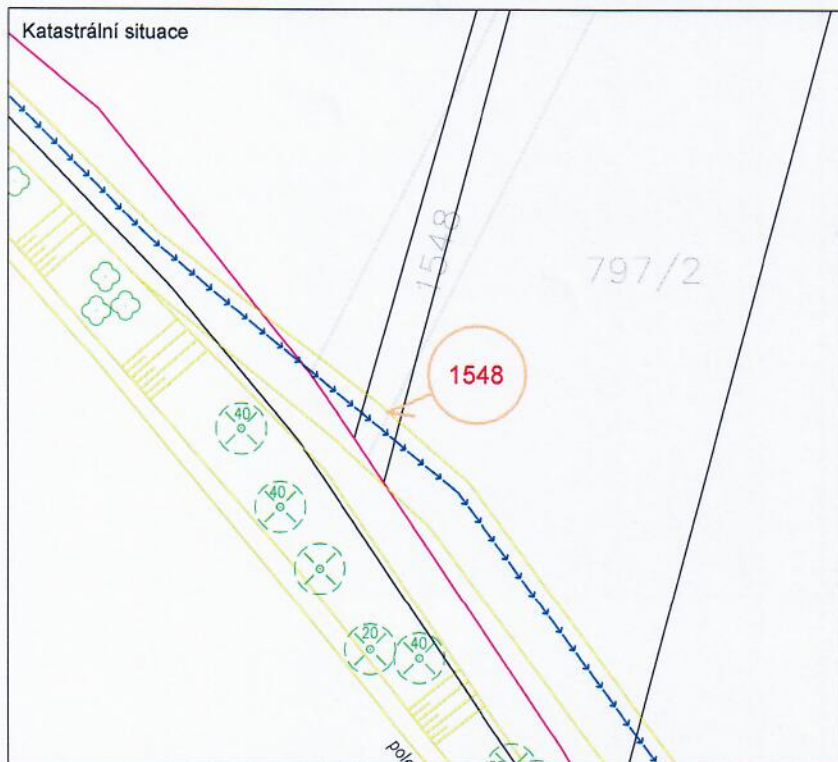
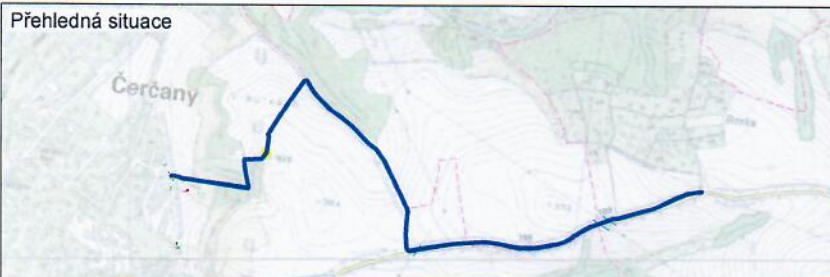


O B E C L Š T Ě N Í
Grégrova 29, 257 22 Čerčany
☎ 317 776 184, Mobil: 732 235 400
IČO: 00508527

*Souhlasí
s realizací akce*

3. 11. 2024

[Signature]



SOUHLAS VLASTNÍKA POZEMKU S REALIZACÍ AKCE

STAVBA: VODOVOD BORKA
Stavebník / investor: Obec Přestavky u Čerčan
sídlo: č.p. 48, 257 23 Přestavky u Čerčan
zastoupený: Janem Mikulášem, starostou obce
IČO: 00 23 25 64

Vlastník, obec Lštění, pozemku parc.č. 1548 v katastrálním území Lštění, sděluje, že byl seznámen s navrhovaným záměrem "Vodovod Borka" a zároveň dává stavebníkovi, obci Přestavky u Čerčan, souhlas vlastníka pozemku s umístěním, povolením a realizací výše obovane stavby. Tento souhlas se uděluje dle § 184a stavebního zákona. Vlastník pozemku dále svým podpisem svěřuje souhlas s dočasným odtěním půdy ze ZPF a kácením dřevin. Pozemek a trasa vodovodu jsou vyznačeny na snímku katastrální situace, který je nedílnou součástí tohoto souhlasu. Trasa je vedena v polní cestě.

V _____ Název: Obec Lštění
dne _____ Adresa sídla: Grégrova 29, 25722 Lštění
IČO: 00 50 85 27
Podpis a razítko:

EVIDOVANÉ ÚDAJE V KATASTRU NEMOVITOSTÍ (zdroj: cuzk.cz)

Parcela KN č.	Výměra parcely [m ²]	Druh pozemku	LV	Vlastník	Adresa
1548	121	ostatní plocha	10001	Obec Lštění	Grégrova 29, 25722 Lštění

LEGENDA

NAVRHOVANÉ SÍTĚ (IO.) - VODOVOD:

- VODOVODNÍ ZÁSOBNÍ RAD
- VODOVODNÍ PŘÍVADČÍ RAD
- VODOVODNÍ PŘÍPOJKA

OSTATNÍ - POLOHOPIS:

- SILNICE, CESTA, PLOT, BUDOVA,
- VODNÍ TOK, HRANA POVRCHU

KATASTR NEMOVITOSTÍ:

- HRANICE PARCELY
- KATASTRÁLNÍ HRANICE OBCE
- 123/1 STAVBOU DOTČENÁ PARCELA



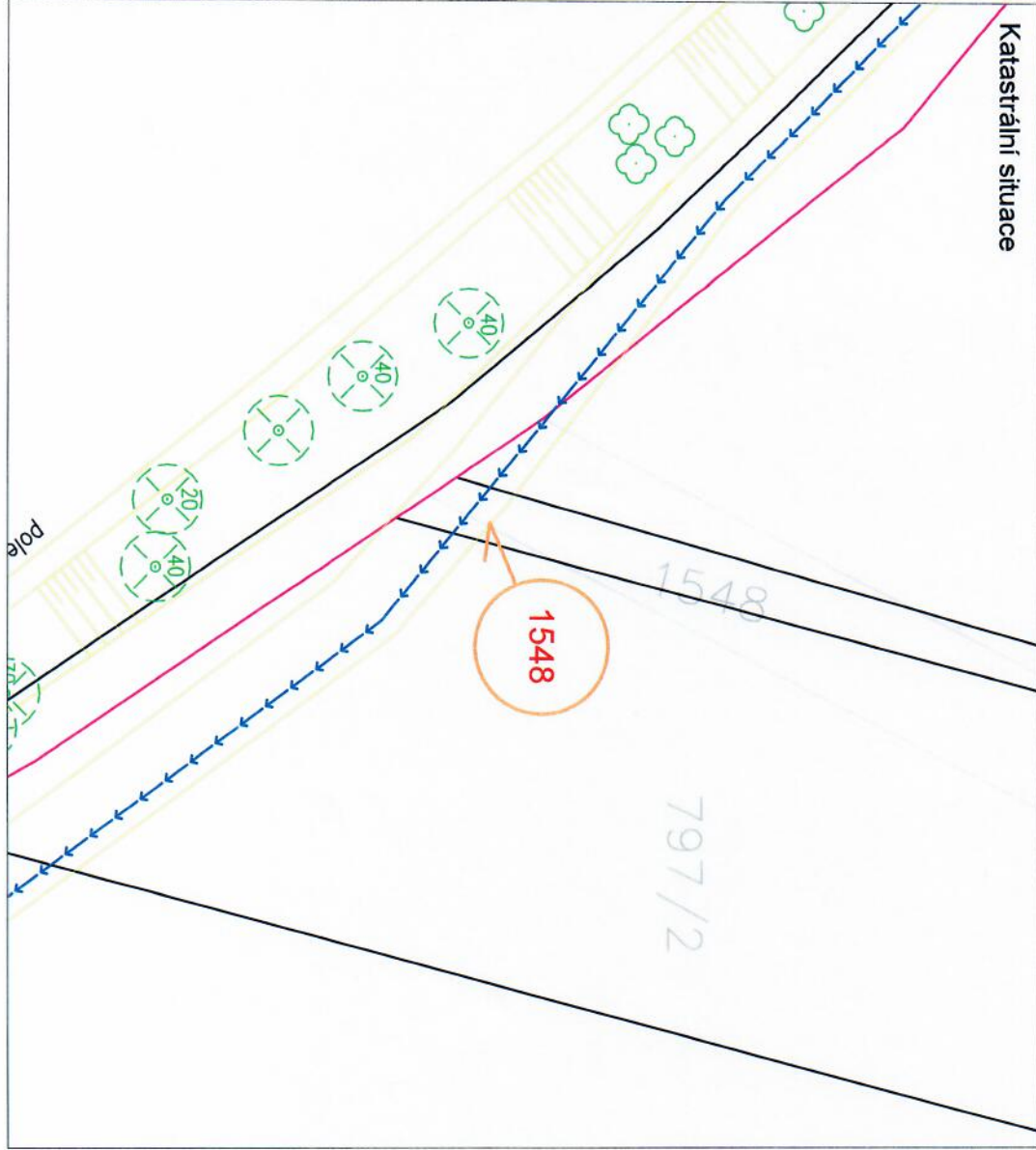
SOUŘADNICOVÝ SYSTÉM: JTSK
VÝŠKOVÝ SYSTÉM: BPV

Kreslil: <u>ING. M. KRÍŽ</u>	Nově: <u>ING. M. KRÍŽ</u>	Odpovědný projektant: <u>ING. MGR. P. DVORÁK</u>	Technická kontrola: <u>ING. MGR. P. DVORÁK</u>	VRV VODOHOSPODÁŘSKÝ ROZVOJ A VÝSTAVBA a.s. Nádražní 4 150 56 Praha 5
Kraj: <u>STŘEDOČESKÝ</u>	Obec: <u>PŘESTAVKY U ČERČAN</u>			
Investor: <u>O B E C P Ř E S T A V K Y U Č E R Č A N</u>				Soubor: <u>situace_Prestavky.dwg</u>
Název stavby: <u>VODOVOD BORKA</u>				Formát: <u>2 A4</u>
				Dotum: _____
				Stupeň: <u>DUR</u>
				Č. zakázky: <u>4165/002</u>
Příloha: <u>Souhlas vlastníků - majetkoprávní situace</u>				Verze: <u>M 1:250</u>
				Číslo přílohy: <u>—</u>
				Č. parc.: _____

Přehledná situace



Katastrální situace



SOUHLAS VLASTNÍKA POZEMKU S REALIZACÍ AKCE

STAVBA: VODOVOD BORKA

Stavebník / investor: Obec Přestavky u Čerčan
sídlo: č.p. 48, 257 23 Přestavky u Čerčan
zastoupený: Janem Mikuládem, starostou obce
IČO: 00 23 25 64

Vlastník, obec Lštění, pozemku parc.č. 1548 v katastrálním území Lštění, sděluje, že byl seznámen s navrhovaným záměrem "Vodovod Borka" a zároveň dává stavebníkovi, obci Přestavky u Čerčan, souhlas vlastnicka pozemku s umístěním, povolením a realizací výše citované stavby. Tento souhlas se uděluje dle § 136a stavebního zákona. Vlastník pozemku dle svých podáním stvrzuje souhlas s dočasným ohraničením plochy ze ZPF a kácením dřevin. Pozemek a trasa vodovodu jsou vyznačeny na snímku katastrální situace, který je nedílnou součástí tohoto souhlasu. Trasa je vedena v polní cestě.

V _____
Název: Obec Lštění

dne _____ Adresa sídla: Grégrova 29, 25722 Lštění

IČO: 00 50 85 27

Podpis a razítko:
O B E C L Š T Ě N Í
Grégrova 29, 257 22 Čerčany
317 776 184, Mobil: 732 235 400
IČO: 00508527

EVIDOVANÉ ÚDAJE V KATASTRU NEMOVITOSTÍ (zdroj: czuzk.cz)

Parcela KÚ č.	Výměra parcely [m ²]	Druh pozemku	LV	Vlastník	Adresa
1548	121	ostatní plocha	10001	Obec Lštění	Grégrova 29, 25722 Lštění

LEGENDA

NAVRHOVANÉ SÍTĚ (IO.) - VODOVOD:

- VODOVODNÍ ZÁSOBNÍ ŘÁD
- VODOVODNÍ PŘIVÁDĚČÍ ŘÁD
- VODOVODNÍ PŘÍPOJKA

KATASTR NEMOVITOSTÍ:

- HRANICE PARCELY
- KATASTRÁLNÍ HRANICE OBCE
- 12301 STAVBOU DOTČENÁ PARCELA

OSTATNÍ - POLOHOPIS:

- SILNICE, CESTA, PLOT, BUDOVA,
- VODNÍ TOK, HRANA POVRCHU



SOUŘADNICOVÝ SYSTÉM: JTSK
VÝŠKOVÝ SYSTÉM: BPV

Kreslí: ING. M. KRÍŽ	Nerší: ING. M. KRÍŽ	Odpovědný projektant: ING.MGR. P. DVOŘÁK	Technická kontrola: ING.MGR. P. DVOŘÁK
Kreslí: KRS	Nerší: KRS	Odpovědný projektant: ZATVAT	Technická kontrola: ZATVAT
Kraj: STŘEDOČESKÝ	Obec: PŘESTAVKY U ČERČAN		
Investor: OBEC PŘESTAVKY U ČERČAN			
Název stavby:			
VODOVOD BORKA			
Příloha:	Souhlas vlastníků – majetkoprávní situace		
Datum:		2 A4	
Stupeň:		DUR	
Č. zakázky:		4165/002	
Měřítko:		Č. parc.:	
M 1:250		—	

